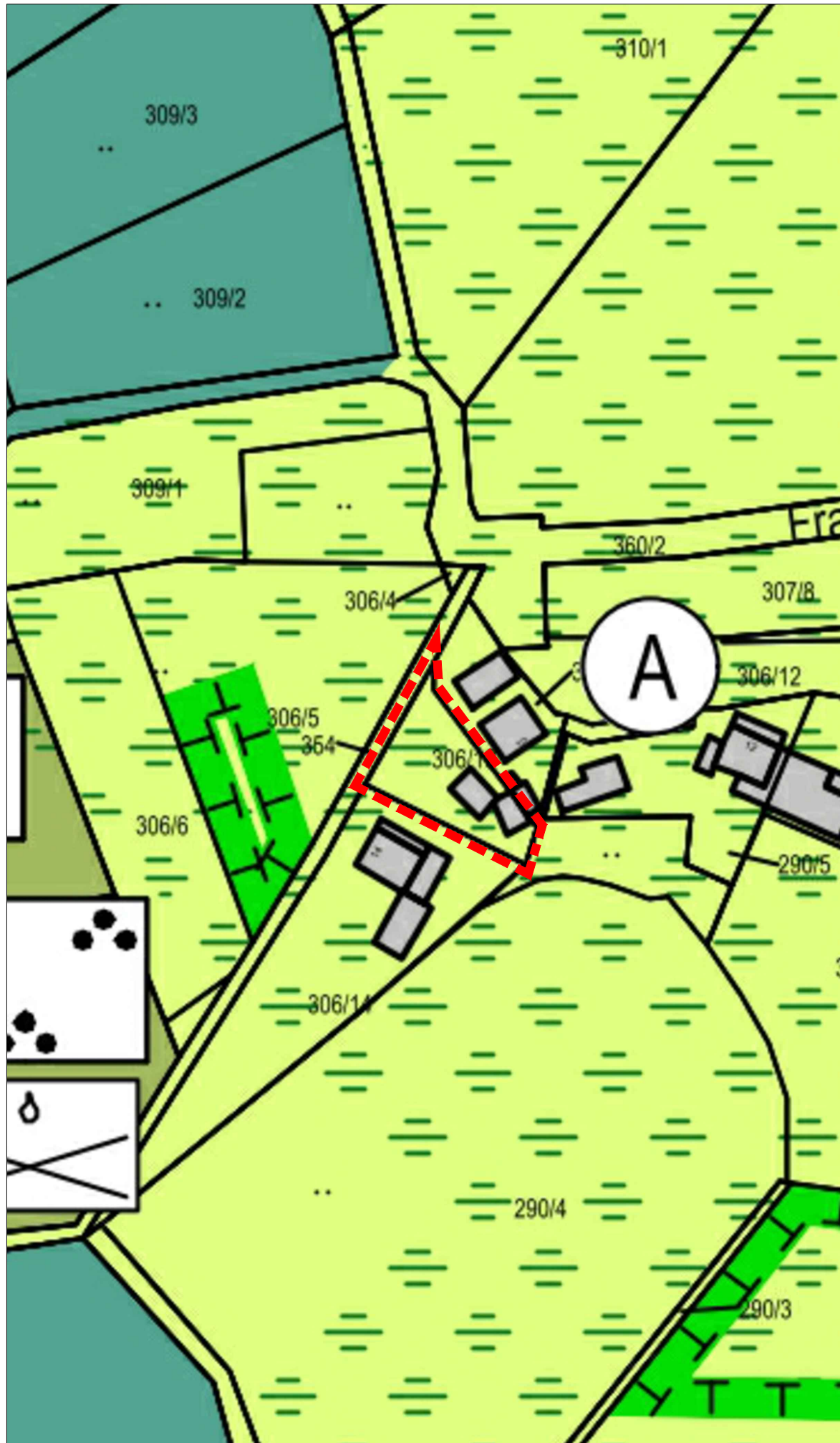


Bisherige Fassung des Flächennutzungsplanes





Änderung des Flächennutzungsplanes




Darstellungen nach der PlanZV

Bestand

Flächen für die Landwirtschaft
(§ 5 Abs. 2 Nr. 9 BauGB)


-  Flächen für die Landwirtschaft
Zweckbestimmung:
Vorhandene Außenbereichsbebauung
-  Bereiche zur bevorzugten
Entwicklung von Natur und Landschaft

Sonstige Planzeichen


-  Grenze des räumlichen
Geltungsbereiches der Änderung
des Flächennutzungsplanes

Planung

Art der baulichen Nutzung
(§ 5 Abs. 2 Nr. 1 BauGB)

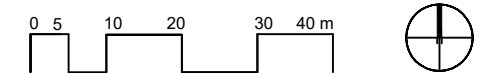
-  Wohnbauflächen
(§ 1 Abs. 1 Nr. 1 BauNVO)

Sonstige Planzeichen

-  Grenze des räumlichen
Geltungsbereiches der Änderung
des Flächennutzungsplanes

Gemeinde Mühlital

2. Änderung
des Flächennutzungsplanes
(Bereich des Bebauungsplanes
"Frankensteiner Weg")



Mai 2026

M 1:1000

(5726-06-Änd_FNP 15.05.2026)

PLANUNGSGRUPPE  DARMSTADT

Alicenstraße 23
Telefon (06151) 9950-0

64293 Darmstadt
mail@planungsgruppeDA.de